

CÉDULA PARCELARIA / LURZATI ZEDULA

Referencia Catastral Bien Inmueble 310000000001625389ER

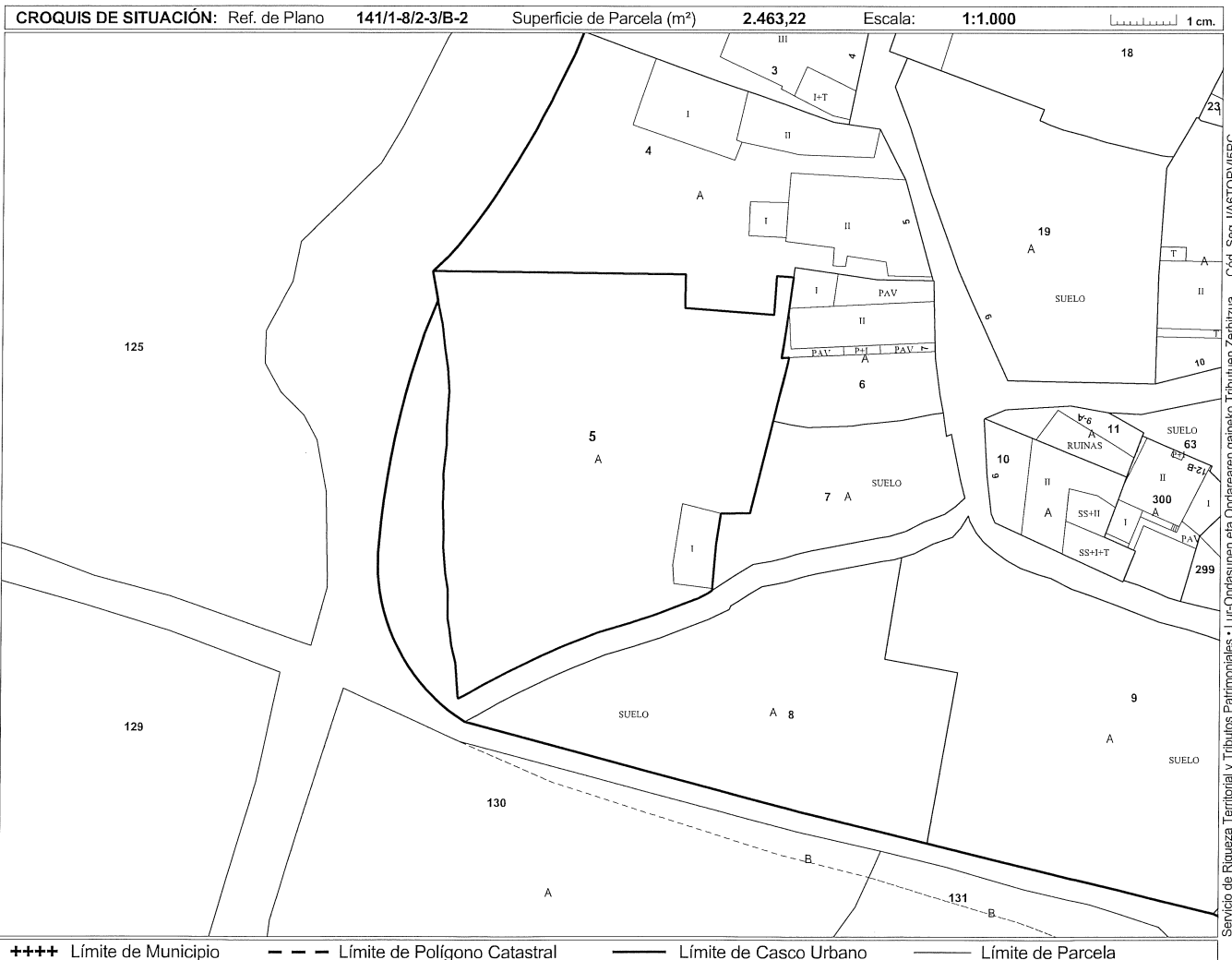
Municipio VALLE DE EGÜÉS / EGUESIBAR

Cód. 86 Entidad IBIRICU DE EGÜÉS

Expedida 31/3/2026

CÓDIGOS LOCALIZADORES Y DATOS DESCRIPTIVOS

CÓDIGOS LOCALIZADORES (*)	DIRECCIÓN O PARAJE	SUPERFICIES (m ²)		USO, DESTINO O CULTIVO	AÑO CONSTR.
		Principal	Común		
6 5 1 1	CL SAN JUAN, S-P Bajo	56,00		ALMACEN	1950



Todos los documentos inscribibles en el Registro de la Propiedad deben incorporar las cédulas parcelarias correspondientes (Ley Foral 12/2006, de 21 de noviembre). Documento sujeto a tasa de acuerdo a la Ley Foral 12/2006, de 21 de noviembre / Modelo aprobado mediante Orden Foral 132/2003, de 28 de abril.

Servicio de Riqueza Territorial y Tributos Patrimoniales • Lur-Ondasunen eta Ondarearen gaineko Tributuen Zerbitzua Cód. Seg. IVA/TOR/IBIRC
<https://www.navarra.es/es/hacienda/riqueza-territorial> • <https://www.navarra.es/es/ogasuna/lur-ondasunak>

Conforme a lo dispuesto en el artículo 41 de la Ley Foral 12/2006, de 21 de noviembre, la titularidad y el valor catastral son datos protegidos. Los titulares pueden acceder a sus datos previa identificación, en las oficinas del Servicio de Riqueza Territorial o por otros medios, utilizando cualquiera de los códigos de seguridad legalmente establecidos.

(*) Los códigos localizadores se componen de Polígono, Parcela, Subárea o Subparcela y Unidad Urbana.

CÉDULA PARCELARIA / LURZATI ZEDULA

Referencia Catastral Bien Inmueble 310000000001763821KE

Municipio VALLE DE EGÜÉS / EGUESIBAR

Cód. 86 Entidad IBIRICU DE EGÜÉS

Expedida 31/3/2026

CÓDIGOS LOCALIZADORES Y DATOS DESCRIPTIVOS

CÓDIGOS LOCALIZADORES (*)	DIRECCIÓN O PARAJE	SUPERFICIES (m ²)		USO, DESTINO O CULTIVO	AÑO CONSTR.
		Principal	Común		
6 6 2 4	CL SAN JUAN, 7 Bajo	85,00		PAVIMENTO	1997



Conforme a lo dispuesto en el artículo 41 de la Ley Foral 12/2006, de 21 de noviembre, la titularidad y el valor catastral son datos protegidos. Los titulares pueden acceder a sus datos previa identificación, en las oficinas del Servicio de Riqueza Territorial o por otros medios, utilizando cualquiera de los códigos de seguridad legalmente establecidos.

(*) Los códigos localizadores se componen de Polígono, Parcela, Subárea o Subparcela y Unidad Urbana.

(**) En la parcela hay otras unidades inmobiliarias con la misma o distinta titularidad.

CÉDULA PARCELARIA / LURZATI ZEDULA

Referencia Catastral Bien Inmueble 310000000001625390QW

Municipio VALLE DE EGÜÉS / EGUESIBAR

Cód. 86 Entidad IBIRICU DE EGÜÉS

Expedida 31/3/2026

CÓDIGOS LOCALIZADORES Y DATOS DESCRIPTIVOS

CÓDIGOS LOCALIZADORES (*)	DIRECCIÓN O PARAJE	SUPERFICIES (m ²)		USO, DESTINO O CULTIVO	AÑO CONSTR.
		Principal	Común		
6 7 1 1	CL SAN JUAN, S-P	567,00		SUELO	



Todos los documentos inscribibles en el Registro de la Propiedad deben incorporar las cédulas parcelarias correspondientes (Ley Foral 12/2006, de 21 de noviembre). Documento sujeto a tasa de acuerdo a la Ley Foral 12/2006, de 21 de noviembre / Modelo aprobado mediante Orden Foral 132/2003, de 28 de abril.

Servicio de Riqueza Territorial y Tributos Patrimoniales • Lur-Ondasuten eta Ondarearen gaineko Tributuak Zerbitzua Cód. Seg. I/374681GTD7
<https://www.navarra.es/es/hacienda/riqueza-territorial> • <https://www.navarra.es/es/ogasuna/lur-ondas-unak>

Conforme a lo dispuesto en el artículo 41 de la Ley Foral 12/2006, de 21 de noviembre, la titularidad y el valor catastral son datos protegidos. Los titulares pueden acceder a sus datos previa identificación, en las oficinas del Servicio de Riqueza Territorial o por otros medios, utilizando cualquiera de los códigos de seguridad legalmente establecidos.

(*) Los códigos localizadores se componen de Polígono, Parcela, Subárea o Subparcela y Unidad Urbana.

CÉDULA PARCELARIA / LURZATI ZEDULA

Referencia Catastral Bien Inmueble 310000000001625391WE

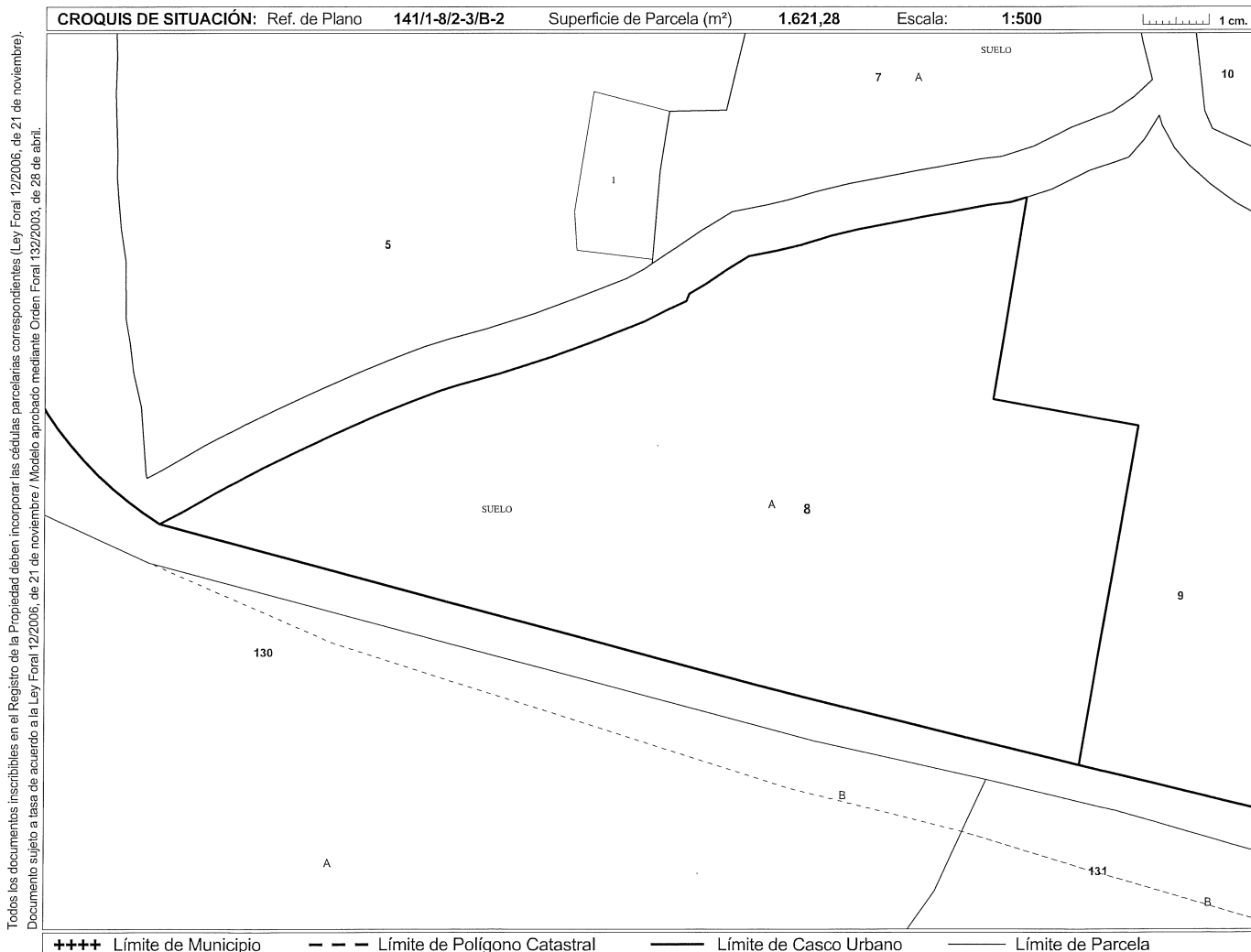
Municipio VALLE DE EGÜÉS / EGUESIBAR

Cód. 86 Entidad IBIRICU DE EGÜÉS

Expedida 31/3/2026

CÓDIGOS LOCALIZADORES Y DATOS DESCRIPTIVOS

CÓDIGOS LOCALIZADORES (*)	DIRECCIÓN O PARAJE	SUPERFICIES (m ²)		USO, DESTINO O CULTIVO	AÑO CONSTR.
		Principal	Común		
6 8 1 1	CL SAN JUAN, S-P	1.621,00		SUELO	



Todos los documentos inscribibles en el Registro de la Propiedad deben incorporar las cédulas parcelarias correspondientes (Ley Foral 12/2006, de 21 de noviembre). Documento sujeto a tasa de acuerdo a la Ley Foral 12/2006, de 21 de noviembre / Modelo aprobado mediante Orden Foral 132/2003, de 28 de abril.

Servicio de Riqueza Territorial y Tributos Patrimoniales - Lur-Ondasuraren eta Ondarearen gaineko Tributuak Zerbizua Cód. Seg. IIA3145H0STW
<https://www.navarra.es/es/hacienda/riqueza-territorial> • <https://www.navarra.es/eurogasuna/lur-ondasurak>

Conforme a lo dispuesto en el artículo 41 de la Ley Foral 12/2006, de 21 de noviembre, la titularidad y el valor catastral son datos protegidos. Los titulares pueden acceder a sus datos previa identificación, en las oficinas del Servicio de Riqueza Territorial o por otros medios, utilizando cualquiera de los códigos de seguridad legalmente establecidos.

(*) Los códigos localizadores se componen de Polígono, Parcela, Subárea o Subparcela y Unidad Urbana.

CÉDULA PARCELARIA / LURZATI ZEDULA

Referencia Catastral Bien Inmueble 310000000001625392ER

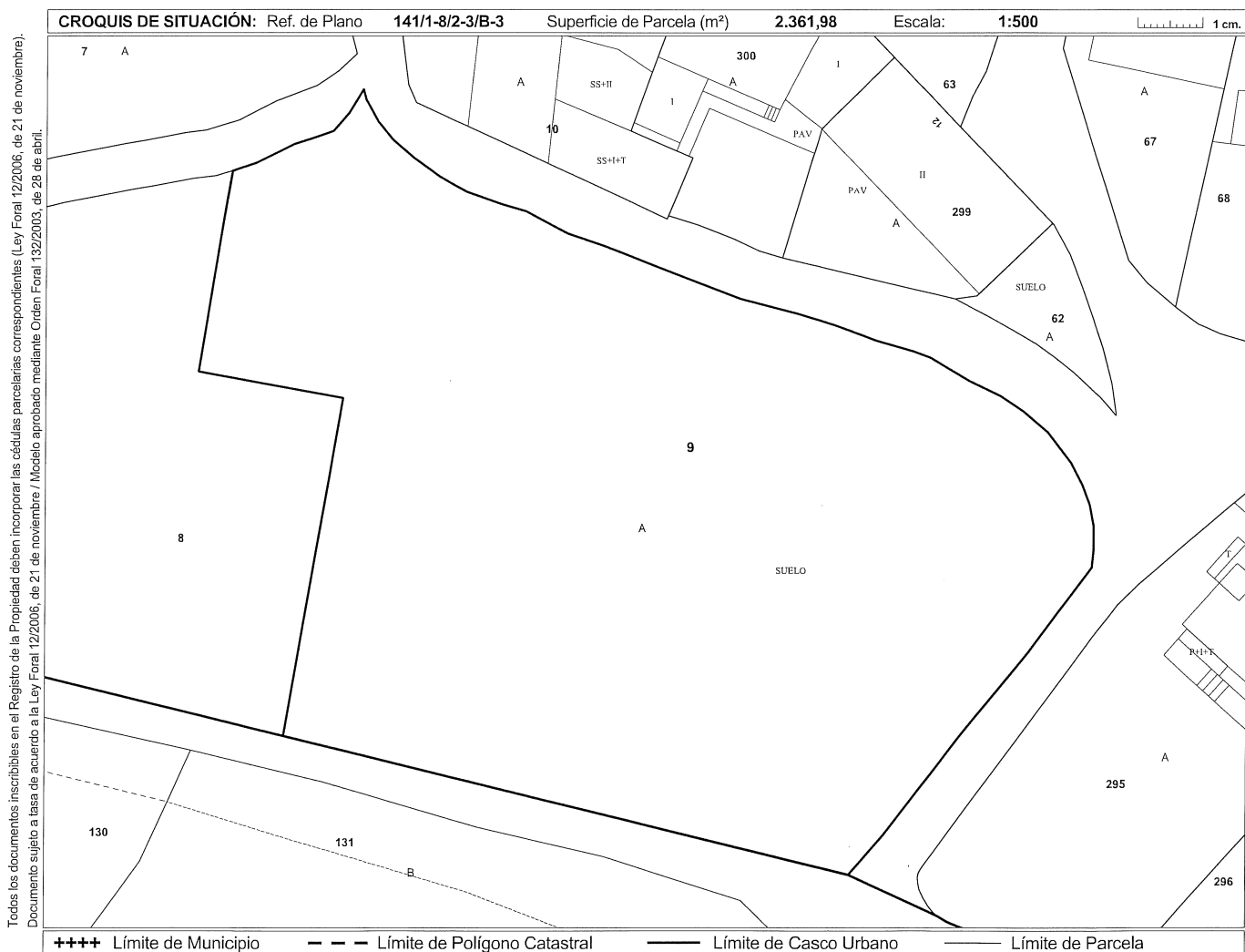
Municipio VALLE DE EGÜÉS / EGUESIBAR

Cód. 86 Entidad IBIRICU DE EGÜÉS

Expedida 31/3/2026

CÓDIGOS LOCALIZADORES Y DATOS DESCRIPTIVOS

CÓDIGOS LOCALIZADORES (*)	DIRECCIÓN O PARAJE	SUPERFICIES (m ²)		USO, DESTINO O CULTIVO	AÑO CONSTR.
		Principal	Común		
6 9 1 1	CL SAN JUAN, S-P	2.362,00		SUELO	



Todos los documentos inscribibles en el Registro de la Propiedad deben incorporar las cédulas parcelarias correspondientes (Ley Foral 12/2006, de 21 de noviembre). Documento sujeto a tasa de acuerdo a la Ley Foral 12/2006, de 21 de noviembre / Modelo aprobado mediante Orden Foral 132/2003, de 28 de abril.

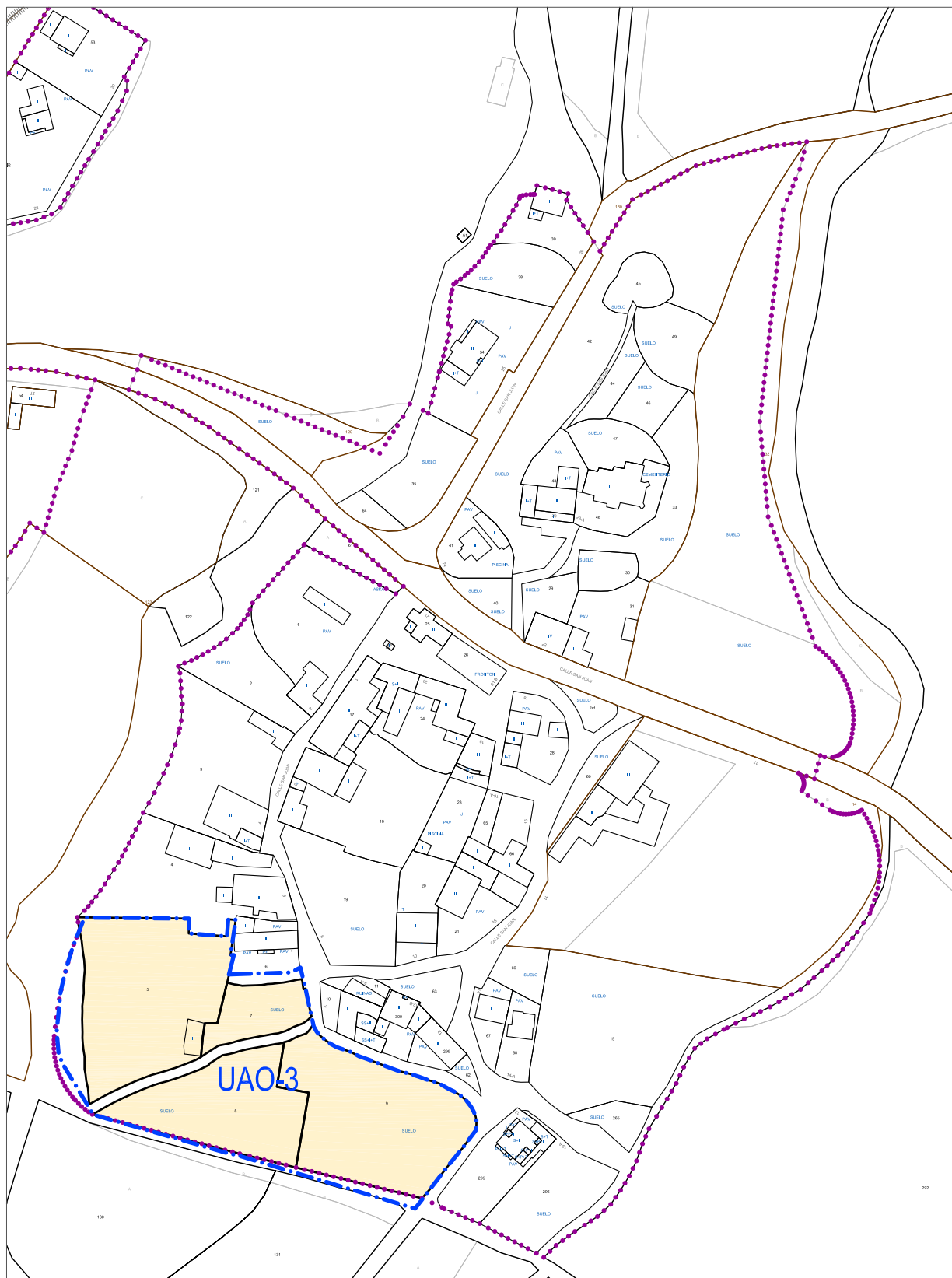
Servicio de Riqueza Territorial y Tributos Patrimoniales - Lur-Ondasumen eta Ondarearen gaineko Tributuen Zerbizua Cód. Seg. 10P08LG63RG
<https://www.navarra.es/es/hacienda/riqueza-territorial> • <https://www.navarra.es/eu/ogasuna/lur-ondasunak>


Conforme a lo dispuesto en el artículo 41 de la Ley Foral 12/2006, de 21 de noviembre, la titularidad y el valor catastral son datos protegidos. Los titulares pueden acceder a sus datos previa identificación, en las oficinas del Servicio de Riqueza Territorial o por otros medios, utilizando cualquiera de los códigos de seguridad legalmente establecidos.

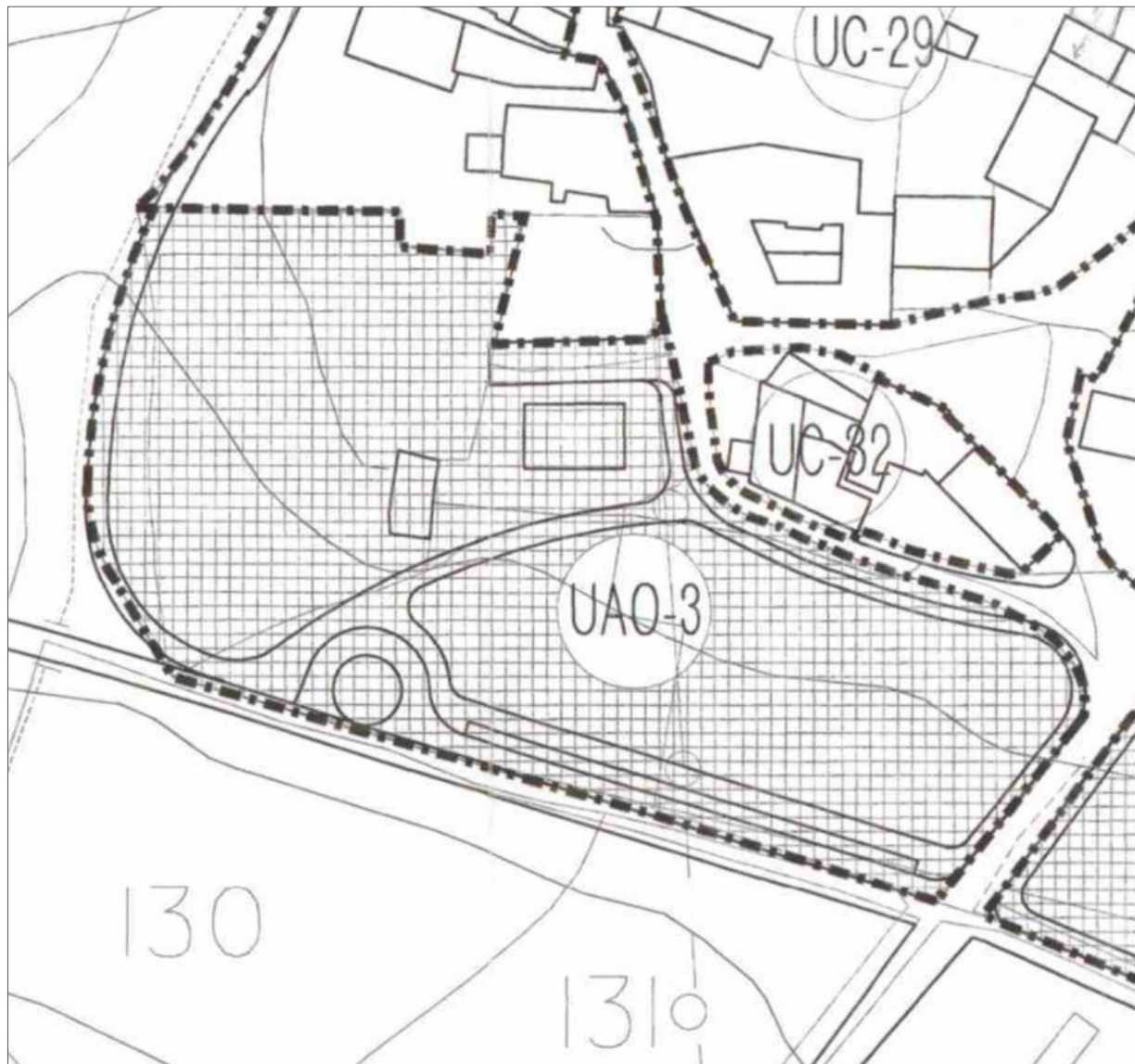
(*) Los códigos localizadores se componen de Polígono, Parcela, Subárea o Subparcela y Unidad Urbana.


LISTA PLANOS:

1. DELIMITACIÓN DE LA UNIDAD, PARCELARIO ACTUAL.
2. PLANEAMIENTO VIGENTE, ORDENACIÓN, CLASIFICACIÓN Y GESTIÓN.
3. PLANO TOPOGRÁFICO - RED DE SANEAMIENTO.
4. DELIMITACIÓN PROPUESTA - PARCELAS AFECTADAS.
5. CALIFICACIÓN DEL SUELO - CESIONES.
6. PARCELARIO RESULTANTE Y ESQUEMA DE ORDENACIÓN.



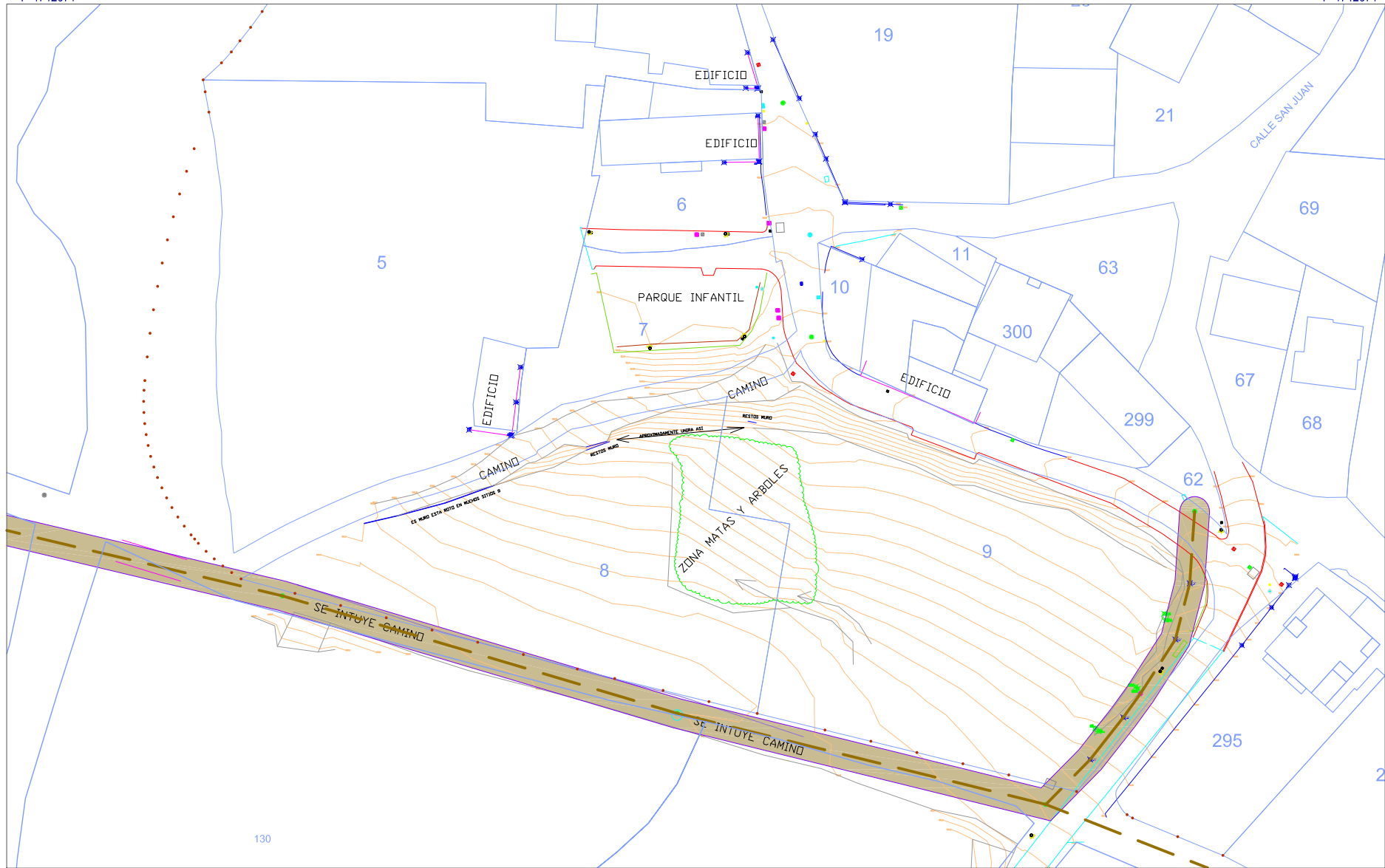
proyecto:	PLAN DE PARTICIPACIÓN	escalas:	1/2000	plano de:	DELIMITACIÓN DE LA UNIDAD PARCELARIO ACTUAL	plano nº:	1
emplazamiento:	UNIDAD UAO-3 DE IBIRICU DE EGÜES	fecha proyecto:	MARZO-2026	fecha modificado:		sustituye a expediente:	A-4342
promotor:	JOSEP MOLINA Y M ^a CARMEN BAZTAN						
arquitecto:	 jesus aramendia pardo	C/. de Julian Arteaga nº 7-1º 31002 Pamplona - telf: 948227362 - email: landua@landua.es					



proyecto:	PLAN DE PARTICIPACIÓN	escalas:	1/1000	plano de:	PLANEAMIENTO VIGENTE ORDENACIÓN, CLASIFICACIÓN Y GESTIÓN	plano nº:	2
emplazamiento:	UNIDAD UAO-3 DE IBIRICU DE EGÜES	fecha proyecto	MARZO-2026			sustituye a	
promotor:	JOSEP MOLINA Y Mª CARMEN BAZTAN	fecha modificado				expediente:	A-4342
arquitecto:	 jesus aramendia pardo	C/. de Julian Arteaga nº 7-1º 31002 Pamplona - telf: 948227362 - email: landua@landua.es					

X=619359
Y=4742671

X=619544
Y=4742671



X=619359
Y=4742555

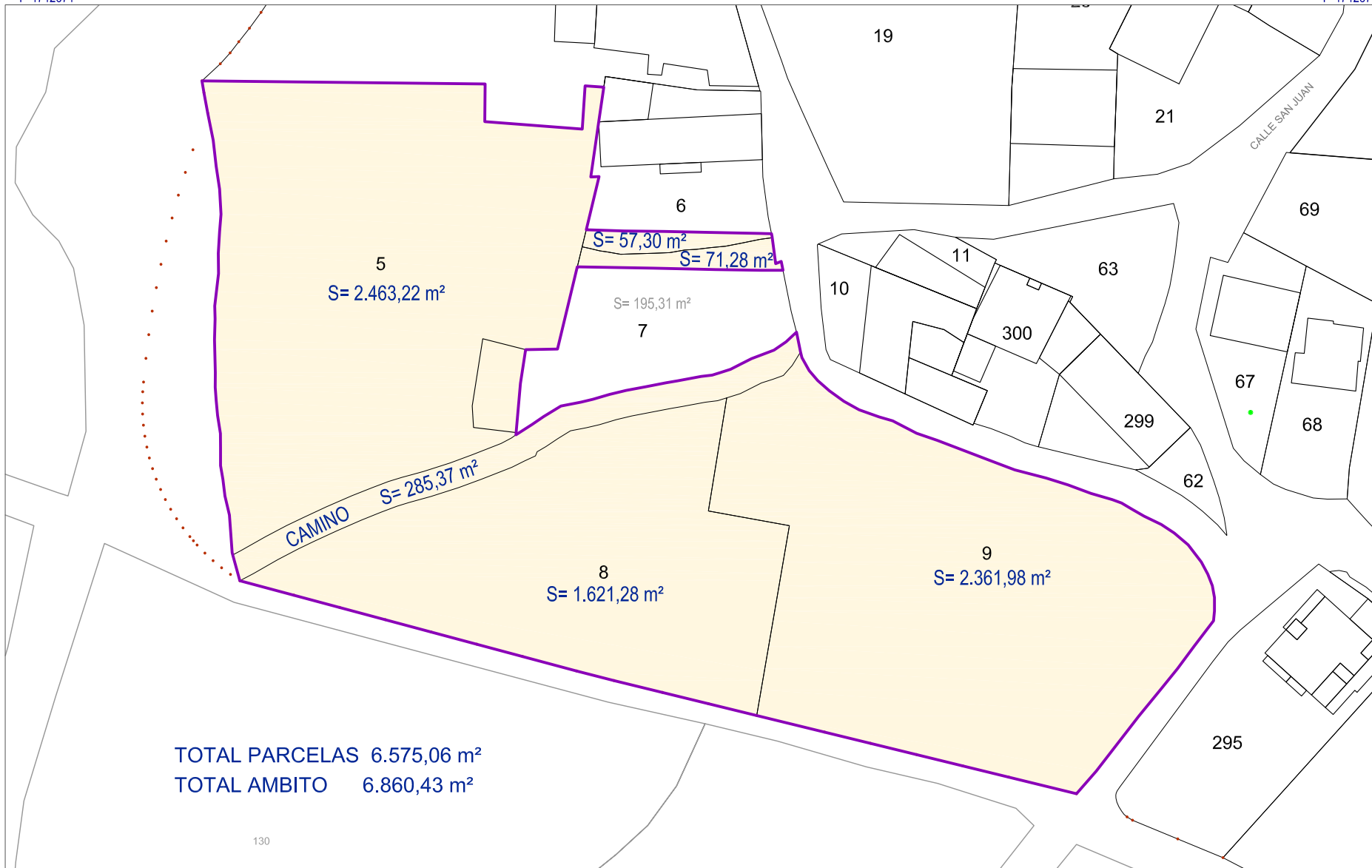
X=619544
Y=4742555

- RED DE SANEAMIENTO
- SERVIDUMBRE SANEAMIENTO 4 m.

proyecto:	PLAN DE PARTICIPACIÓN	escalas:	1/750	plano de:	TOPOGRÁFICO RED DE SANEAMIENTO	plano n°:	3
emplazamiento:	UNIDAD UAO-3 DE IBIRICU DE EGÜES	fecha proyecto:	MARZO-2026	sustituye a			
promotor:	JOSEP MOLINA Y Mª CARMEN BAZTAN	fecha modificado:		expediente:		A-4342	
arquitecto:	jesus aramendia pardo	C/. de Julian Arteaga nº 7-1º 31002 Pamplona - telf: 948227362 - email: landua@landua.es					

X=619359
Y=4742671

X=619544
Y=4742671




TOTAL PARCELAS 6.575,06 m²
TOTAL AMBITO 6.860,43 m²

X=619359
Y=4742555

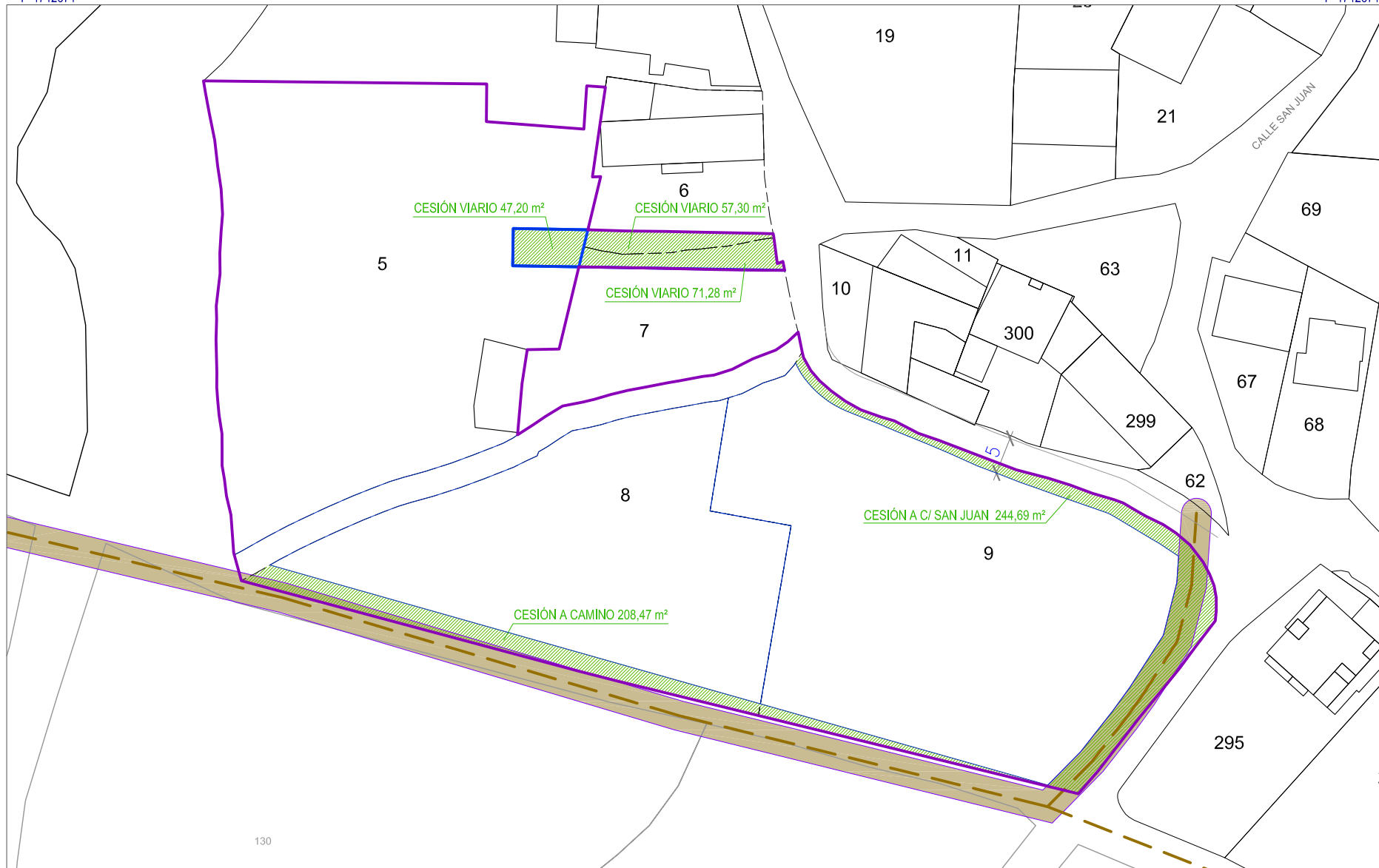
X=619544
Y=4742555

PARCELA	SUPERFICIE TOTAL	SUPERFICIE INCLUIDA
5	2.463,22 m ²	2.463,22 m ²
6	497,24 m ²	57,30 m ²
7	566,59 m ²	71,28 m ²
8	1.621,28 m ²	1.621,28 m ²
9	2.361,98 m ²	2.361,98 m ²
S. LOCALES	285,37 m ²	285,37 m ²
TOTAL		6.860,43 m ²

proyecto:	PLAN DE PARTICIPACIÓN	escalas:	1/750	plano de:	DELIMITACIÓN PROPUESTA PARCELAS AFECTADAS	plano n°:	4
emplazamiento:	UNIDAD UAO-3 DE IBIRICU DE EGÜES	fecha proyecto:	MARZO-2026	fecha modificado:		sustituye a	
promotor:	JOSEP MOLINA Y M ^a CARMEN BAZTAN			expediente:		A-4342	
arquitecto:	 jesus aramendia pardo	C/. de Julian Arteaga n° 7-1° 31002 Pamplona - telf: 948227362 - email: landua@landua.es					

X=619359
Y=4742671

X=619544
Y=4742671



X=619359
Y=4742555

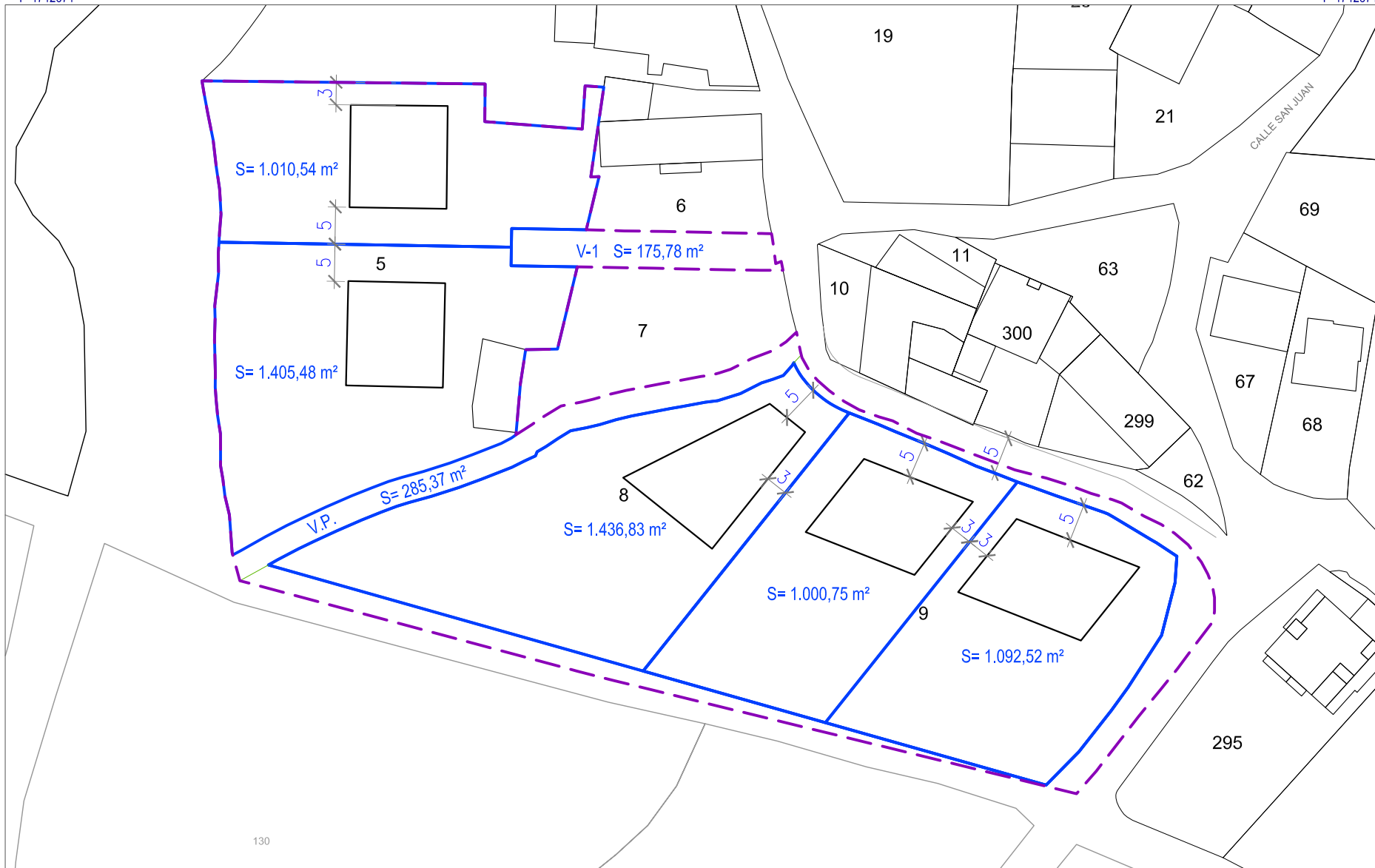
X=619544
Y=4742555

- PARCELAS CATASTRALES
- CESIÓN
- RED DE SANEAMIENTO
- SERVIDUMBRE SANEAMIENTO

proyecto: PLAN DE PARTICIPACIÓN	escalas: 1/750	plano de:	plano nº:
emplazamiento: UNIDAD UAO-3 DE IBIRICU DE EGÜES	fecha proyecto: MARZO-2026	CALIFICACIÓN DEL SUELO CESIONES	5
promotor: JOSEP MOLINA Y M ^º CARMEN BAZTAN	fecha modificado:		sustituye a expediente: A-4342
arquitecto: jesus aramendia pardo	C/. de Julian Arteaga nº 7-1º 31002 Pamplona - telf: 948227362 - email: landua@landua.es		




X=619359
Y=4742671


X=619544
Y=4742671



X=619359
Y=4742555

X=619544
Y=4742555

-  PARCELARIO PROPUESTO
-  CESIÓN
-  OCUPACIÓN MÁXIMA

proyecto:	PLAN DE PARTICIPACIÓN	escalas:	1/750	plano de:	PARCELARIO RESULTANTE ESQUEMA DE ORDENACIÓN	plano nº:	6
emplazamiento:	UNIDAD UAO-3 DE IBIRICU DE EGÜES	fecha proyecto:	MARZO-2026	sustituye a:			
promotor:	JOSEP MOLINA Y M ^a CARMEN BAZTAN	fecha modificado:		expediente:		A-4342	
arquitecto:	jesus aramendia pardo 	C/. de Julian Arteaga nº 7-1º 31002 Pamplona - telf: 948227362 - email: landua@landua.es					